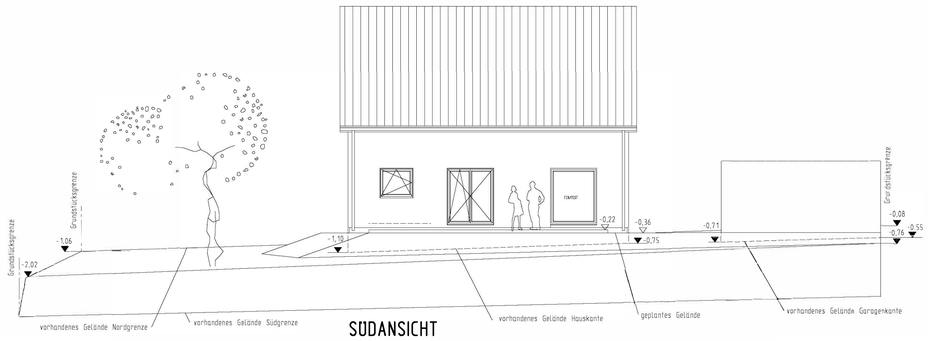

SÜDANSICHT

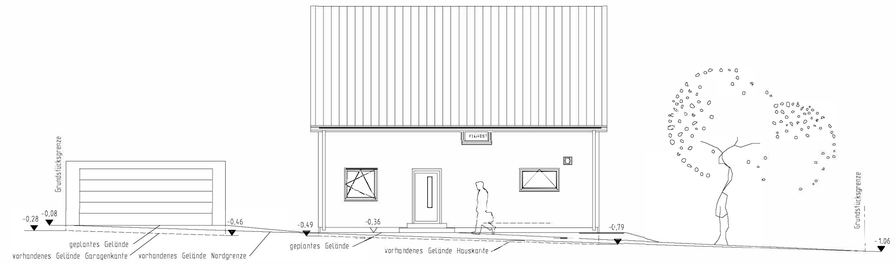

NORDANSICHT

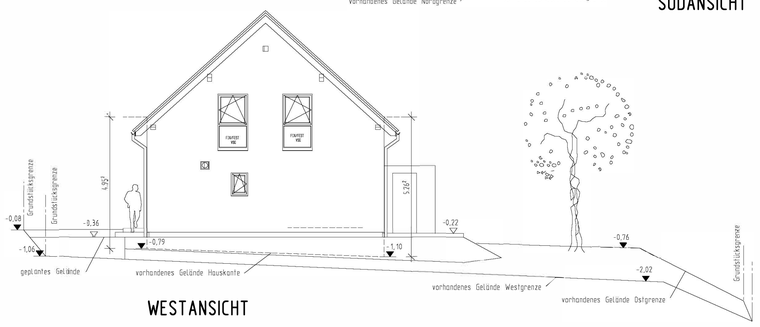

WESTANSICHT

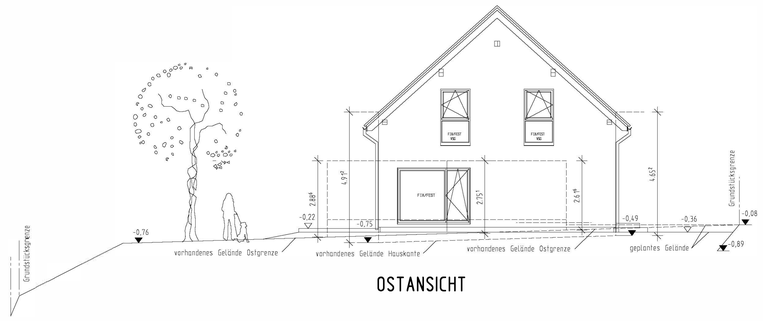

OSTANSICHT

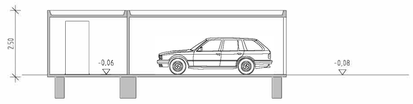

SCHNITT GARAGE

Entwässerung der Schmutz- und Regenwasser
nach DIN EN 1986-100
zum bestehenden öffentlichen Kanal

769028E
OK 484,89=-1,98=RSTE=Höhenbezugspunkt
SO 481,49=-5,38

769028D
OK 484,21=-2,66
SO 481,34=-5,53

Öff. Mischwasser-Kanal DN 250 STZ

DN 150 STZ

Erdbebenzone: außerhalb
Schneelastzone: 1a
Windzone: 2

Dachkonstruktion lt. Statik

Dachneigung: 42°

Dachvorsprung:
Ortgang: ca. 30 cm
Traufe: ca.44 cm

Eindeckung mit Beton-(Ton-)Dachpfannen
anthrazit
Sanitärentlüftung über Dach

SCHNITT A-A

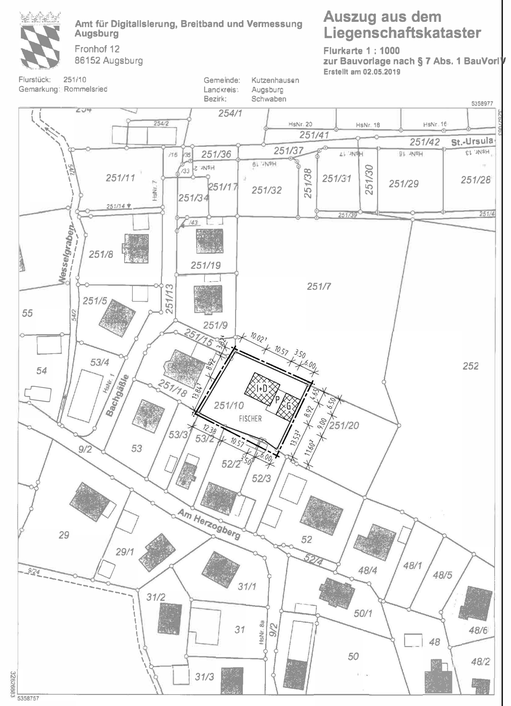

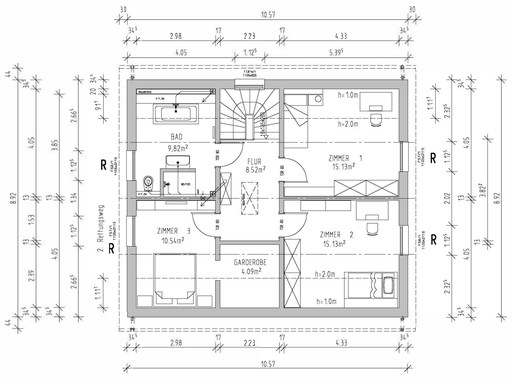

DACHGESCHOSS

Maße sind nicht der Zeichnung
maßstäblich zu entnehmen,
es gelten nur die eingeschriebenen Maße

Alle statischen Angaben sind
von der Herstellerfirma zu erbringen

Die befestigten Hof- und Terrassenflächen
sind mit wasserdurchlässigen Belägen
auszuführen

Die Bepflanzung ist nach Satzung
des Bebauungsplanes auszuführen

Die Höhe ü. NN wurde vom Kanalschacht
769028E übernommen und ist vor Ort unter
Berücksichtigung der Kanalanschlusshöhen
zu prüfen

Beim Ausführen der Außenanlagen
Fassadenschutz berücksichtigen

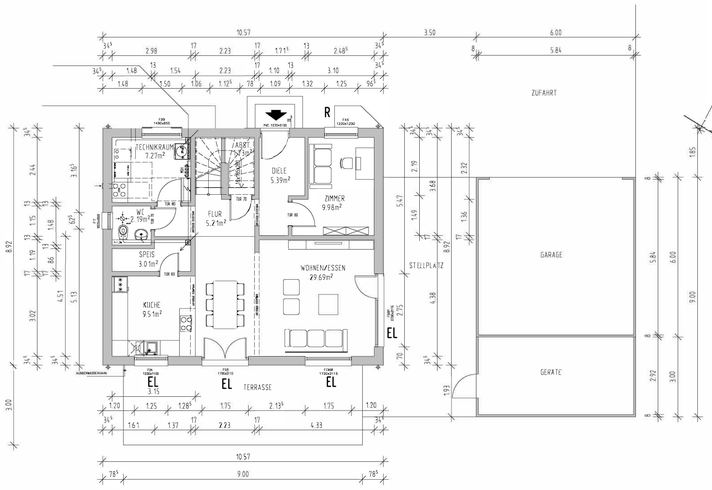

ERDGESCHOSS

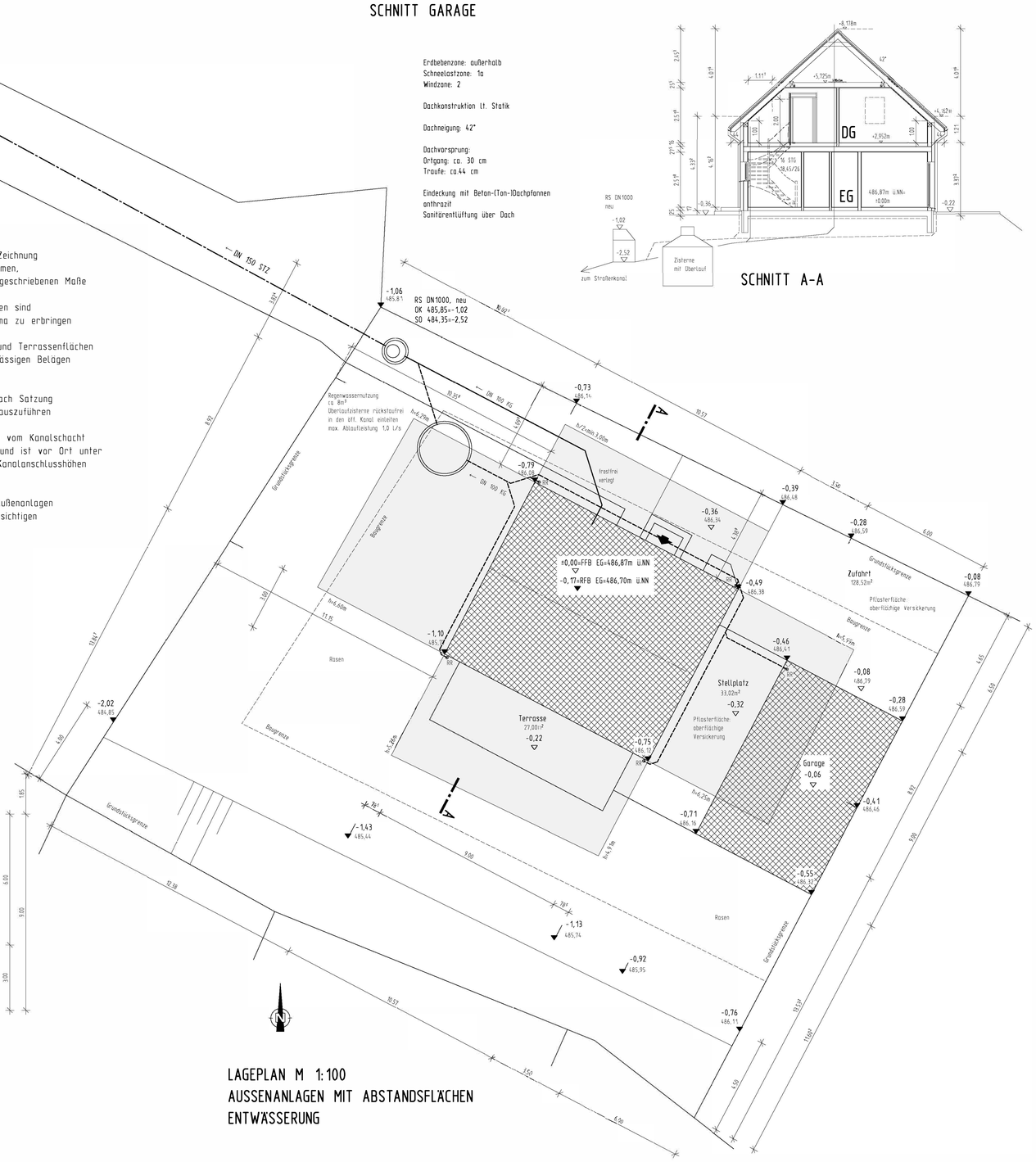

LAGEPLAN M 1:100
AUSSENANLAGEN MIT ABSTANDSFLÄCHEN
ENTWÄSSERUNG

GRUNDRISSE, SCHNITTE, ANSICHTEN M 1:100
LAGEPLAN M 1:100
LAGEPLAN M 1:1000

AUGSBURG, DEN 05.06.2019

PLAN NR. 1

H/B = 850.0 / 970.0 (0.82m²)

Allplan